

**АДМИНИСТРАЦИЯ
ГОРОДА ФАТЕЖА**

РАСПОРЯЖЕНИЕ

от 09 августа 2021 года № 83

О предварительном согласовании предоставления земельного участка

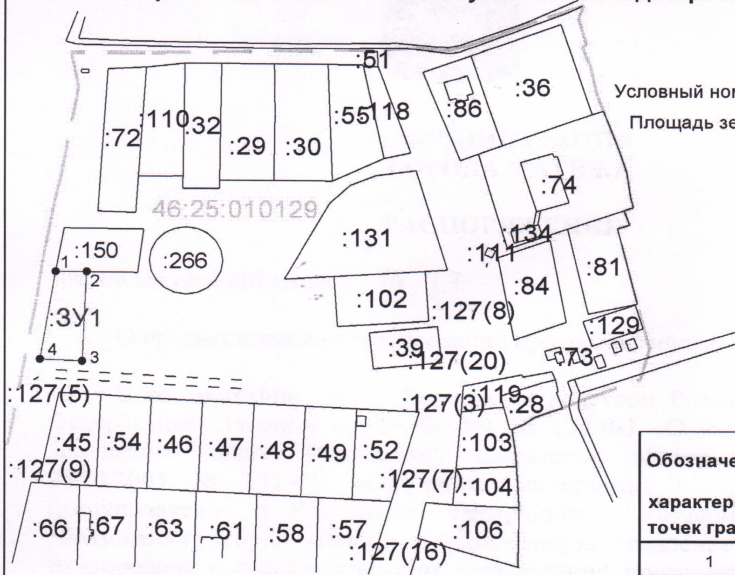
В соответствии с Земельным кодексом Российской Федерации, Федеральным законом от 25.10.2001 № 137-ФЗ «О введении в действие Земельного кодекса Российской Федерации», Федеральным законом от 06.10.2003 № 131-ФЗ «Об общих принципах организации местного самоуправления в Российской Федерации», Уставом муниципального образования «город Фатеж», рассмотрев заявление Глебова Андрея Викторовича о предварительном согласовании предоставления земельного участка:

1. Предварительно согласовать предоставление Глебову Андрею Викторовичу, в аренду сроком на 20 лет, земельного участка, площадью 1076 кв.м., расположенного на кадастровом плане территории в кадастровом квартале №46:25:010129, по адресу: Курская область, Фатежский район, г.Фатеж, ул.Никитинская,83а, категория земель: «земли населенных пунктов», разрешенное использование: для ведения личного подсобного хозяйства (приусадебный земельный участок).
2. Глебову А.В. провести работы по образованию вышеуказанного земельного участка в соответствии со схемой расположения земельного участка (прилагается).
3. Отделу архитектуры, градостроительства и землеустройства Администрации города Фатежа подготовить постановление об утверждении схемы расположения вышеуказанного земельного участка.
4. Контроль за исполнением настоящего распоряжения оставляю за собой.
5. Распоряжение вступает в силу с момента его подписания и подлежит обнародованию.

Врио главы города Фатежа

Н.А.Карцева

Схема расположения земельных участков на кадастровом плане территории






Условный номер земельного участка - _____
 Площадь земельного участка 1076 кв.м.
 Система координат МСК-46

Масштаб 1:3000

Обозначение характерных точек границ	Координаты, м	
	X	Y
1	2	3
1	460672,96	1274960,32
2	460672,77	1274977,50
3	460619,43	1274975,17
4	460620,55	1274951,78
1	460672,96	1274960,32

Условные обозначения:

-  - Граница кадастрового квартала
-  - Граница формируемого земельного участка
-  - Существующая часть границы, имеющиеся в ЕГРН сведения о которой достаточны для определения ее местоположения
- 46:25:010129 - Надпись номера кадастрового квартала
- :3У1 - Обозначение вновь образованного земельного участка
- :102 - Надпись кадастрового номера, включенного в ЕГРН
- 1 - Надпись характерной точки границы, сведения о которой позволяют однозначно определить ее положение на местности
- ===== : - Земли общего пользования