

А.А. Гнездилов
2013 г.

ПРОЕКТ

организации дорожного дв
на улицы города Фатеж
Курской области

Том 1

г. Фатеж - 2013 г.

Проектно-исследовательские работы по разработке проекта организации дорожного движения (дислокации дорожной части улично-дорожной сети г.Фатеж Курской области выполнены ИП Боева совместно с обществом с ограниченной ответственностью на основании федерального закона №196-ФЗ «О безопасности дорожного движения», федерального закона №131-ФЗ «Об организации местного самоуправления в РФ», Приказа Министерства транспорта РФ №160 от 12.11.2007 г., областной целевой программы «Повышение безопасности дорожного движения в Курской области в 2012-2020 годах» № 622-па от 30.11.2011г. договора с Администрацией г.Фатеж № 1 от 10.04.12 г.

Дислокация разработана впервые и предназначена для устранения существующих недостатков и противоречий в приложении к нормативным требованиям, а также установки в недостающих местах дополнительных средств дорожной информации и дорожной разметки на улицы, на которых она должна быть нанесена согласно действующим стандартам.

В процессе работы над дислокацией определены улицы с ограниченным движением грузовых автомобилей, приоритетные и удобные места для перехода дороги пешеходами, особенно в местах расположения детских, образовательных и медицинских учреждений, необоснованные ограничения движения и парковки транспортных средств. Дислокация органично увязана с ранее разработанными на реконструированных за последние годы магистралях, транспортных узлах и светофорных объектах, проектами строительства зданий, объектов дорожного сервиса. Дислокация выполнена с учетом введенных в действие с 1 июля 2006 года Правил дорожного движения, наработанной в городе практикой применения технических средств регулирования дорожного движения и необходимостью решения технических задач, не регламентированных ГОСТами. Таким образом, создается единая взаимосвязанная система организации дорожного движения в центре.

Для решения этой задачи была переработана электронная карта г.Фатеж с целью дополнения геометрических параметров и внесения построенных за последние годы новых улиц, зданий и сооружений. Проведено обследование всех объектов в соответствии с геометрическими параметрами, при необходимости учтено состояние дорожно-транспортного травматизма и интенсивности транспортных потоков. Выполнено комплексное обследование исходной организации дорожного движения улично-дорожной сети г. Фатеж.





При разработке проекта учтены требования ГОСТ Р 52290-2004 «Технические средства организации дорожного движения. Требования к дорожным знакам», ГОСТ Р 51256-2011 «Технические средства организации дорожного движения. Разметка дорожная. Типы и требования», ГОСТ Р 52289-2004 «Технические средства организации дорожного движения. Правила применения дорожных ограждений и направляющих устройств», СНиП 2.07.01-89* "Градостроительство. Планировка и застройка городских и сельских поселений", СНиП 2.05.02-85 «Автомобильные дороги».

Места установки дорожных знаков и привязки элементов разметки определяются масштабом карты 1:1000 (с 1

Расстояние между соседними дорожными знаками согласно ГОСТ выдержано не менее 25 м, между противоположными 4-6 м. Расстояние от светофорных стоек до соответствующих стоп-линий принято 3,5-5 м, ширина размечаемых пешеходных переходов 1.1-1.7, – 0,1 м согласно ГОСТ Р 52289-2004. На магистральных улицах в полевом профиле предусмотрена краевая разметка.

Общая протяженность улиц, на которые согласно техническому заданию разработан проект организации дорожного движения, предусмотрена установка 303 дорожных знака, из них устанавливаются на опорах осветительной сети 49, на опорах светового сигнала 10, на столбах 244 кв.метров дорожной разметки, в том числе 132,9 м² разметки пешеходных.

В соответствии с инструкцией Министерства транспорта Российской Федерации и ДОБДД МВД РФ о порядке размещения дорожных знаков на автомобильные дороги, в дислокации приняты следующие основные условные обозначения:

- | | |
|--|---|
|  3.27 - односторонний дорожный знак на электроопоре |  1.23 - дорожные знаки, установленные на одной стойке |
|  5.19.1 (5.19.2) - двухсторонний дорожный знак |  1.6(50) - дорожная разметка с указанием ее длины в метрах |

2.1 - знак предлагается новой схемой ОДД

2.4 - знаки существующей ОДД

----- Участок дороги входящий в проект Администрации

----- Участок дороги не входящий в проект Администрации

Дополнительно к нормативным требованиям, для более удобной работы с проектной документацией, дислокация выделена цветом дорожных знаков и их цветовой окраски.

Проект проверен службой дорожной инспекции и организации движения отдела ГИБДД УМВД России по городу Фрунзе

Индивидуальный предприниматель



14

10

19



15

13

22

20

ул. Светлая

23

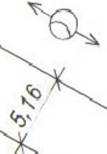
21

19



13

ул. Суворов



22

ул. Телевинова

13

6

7

2

3



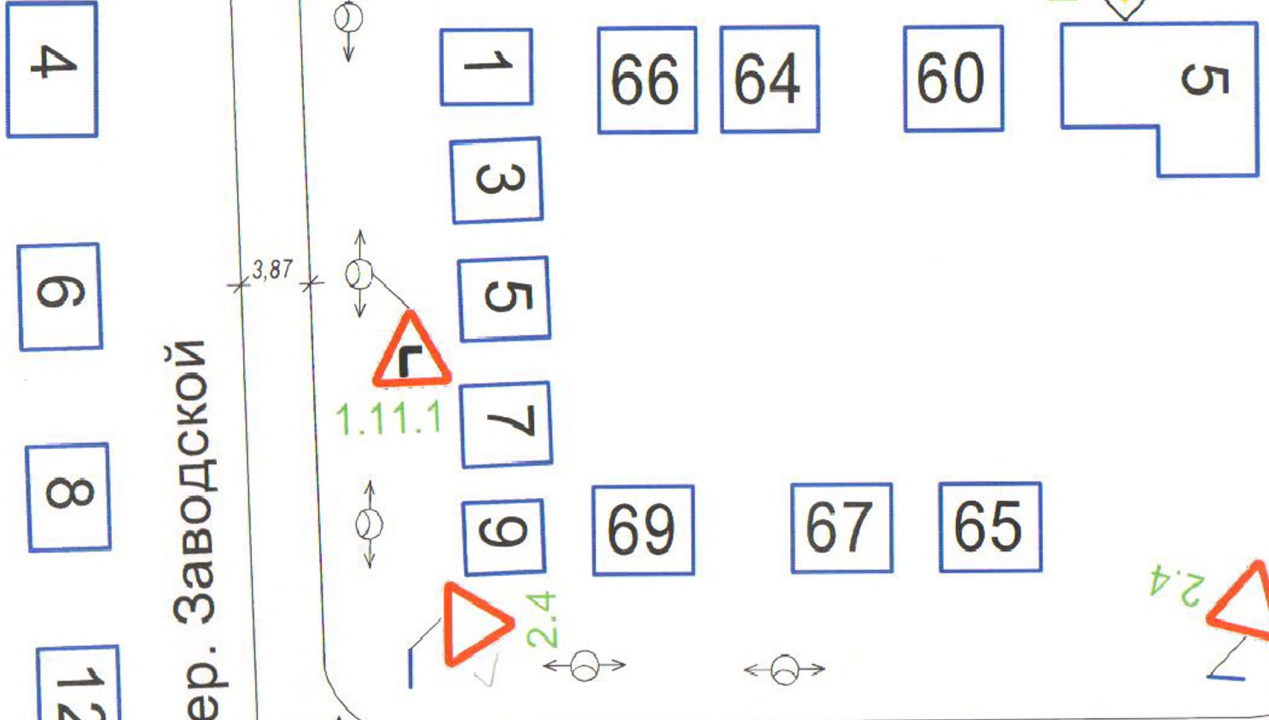
ЧЕВ

на **ДМИТРИЕВ**

ул. Загор

Колодезная

ул. Никитинская



ул. Тихая



пер. Заводской



дской

дөзһнаҗ

1.34.1



1.2



8.13

1



ул. Урицкого

- 42
- 44
- 46
- 50
- 52
- 54
- 56

2.1



1.6(50)

1.1(20)

1.7

1.1(20)



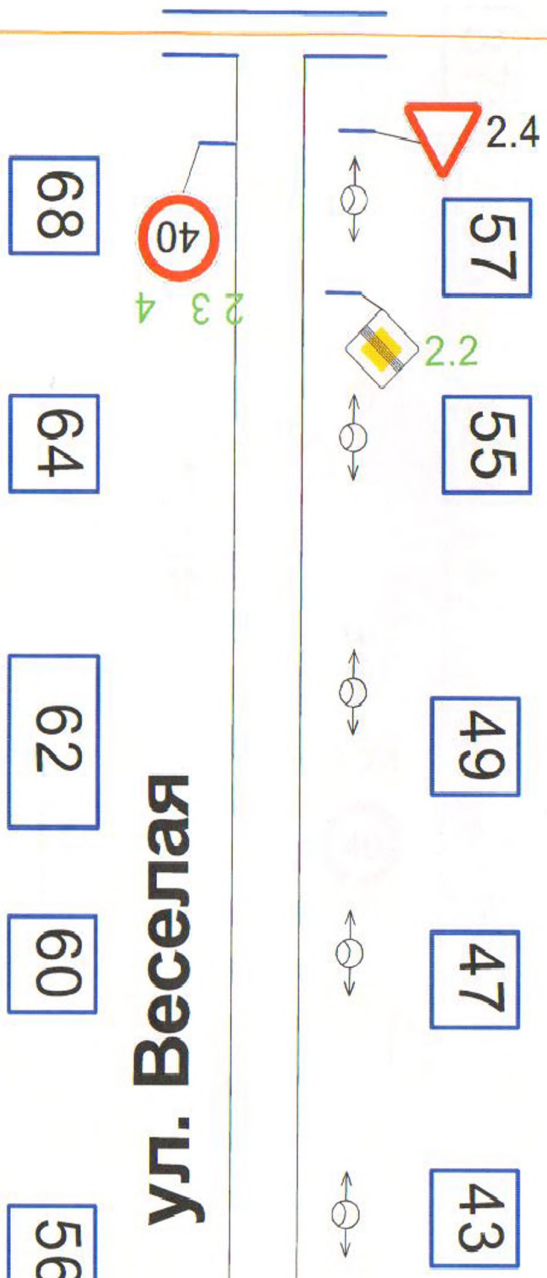
57

55

49

47

ул. Загородняя



ул. Никитинская

48 46 50

40

48

44

42

38

34

53 51 49 32

40

ул. Веселая

39

37

35

33

31

29

27

47

45

42

44

40

38

36

34

Администрация города

41

39

37

35

60

56

40

3.28

3.27

ул. Тихая

5.18

3.24

3.24

1.2

5.08

1.5

1.6 (50)

17.12

6.86

6.97

1.1(20)

ул. Урицкого

на Ку

ул. Весёлая

ул. Красная

Школа № 1



ул. Загородняя

ул. Ленина

56

54

52

50

46

40

1.6 (50)

1.1 (20)

1.5



2.4

77



2.2

73

67

63

3

26

20

18

16

14

12

3,8

3,55



2.4

1

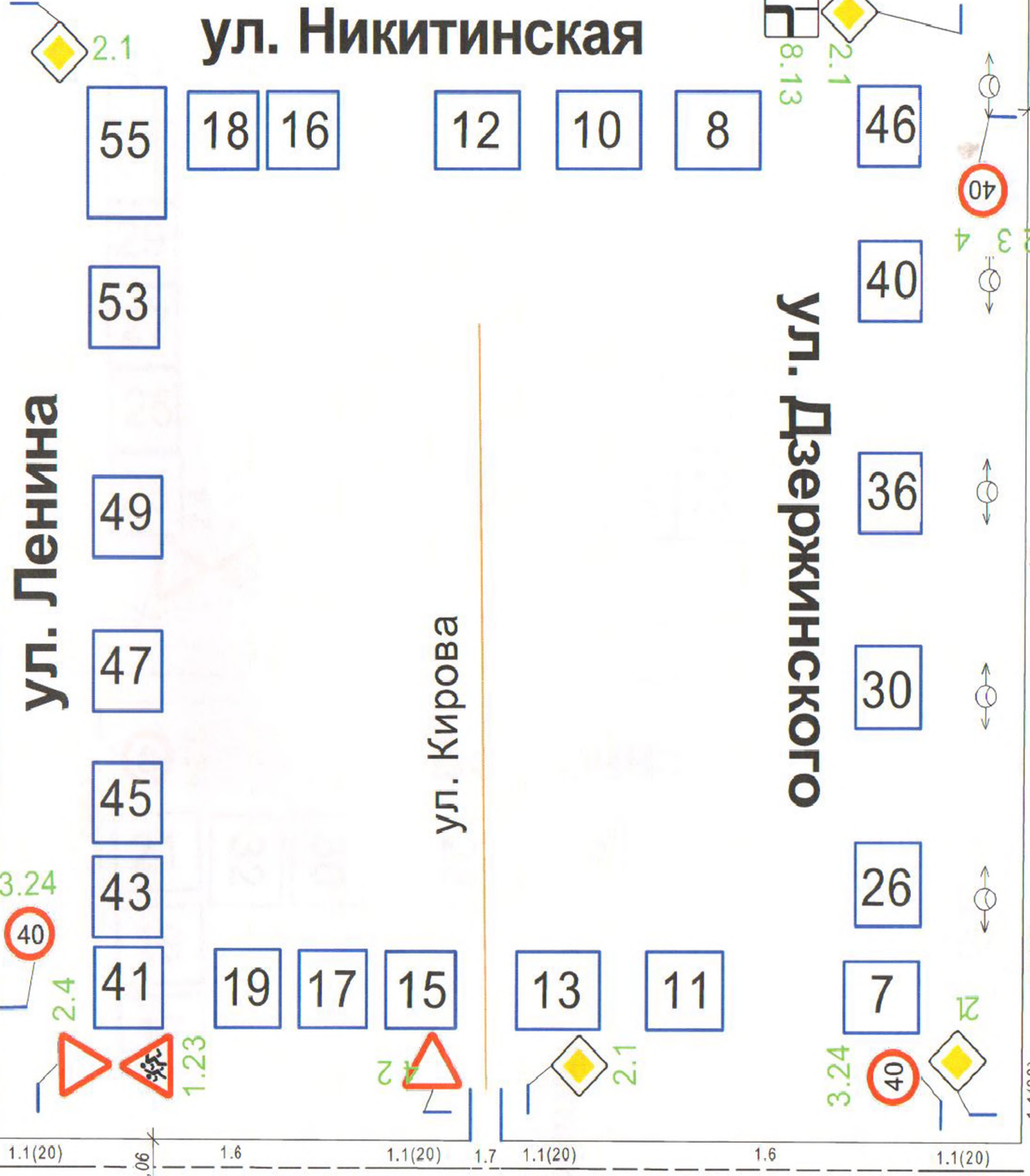
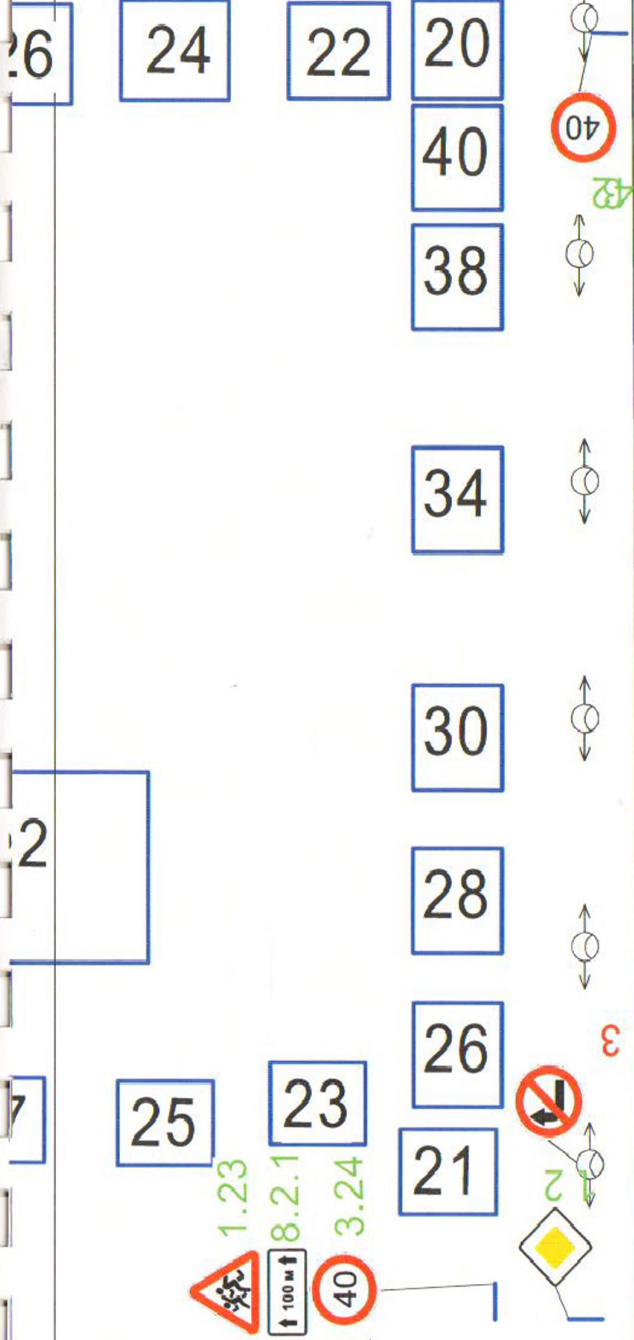
27

23

19

13

ул. Кирова



Ленина

36

14 10

34 40 2.4 2.3 4

1.1(20) 1.6(50)

35 33

16

18 20

3.4 3.1 1.23 1.2 8.2.1 40 3.24 1.1(20) 1.6(50) 1.5

ул. Ленин

1.7 1.1(20) 1.6(50) 1.5

ул. Восточная

22 8 9 4 2.4 40 3 4

24 26 28 30 32 21 19 17 15 3.24 40 2.1

1.1(20) 1.6(60) 0.9 1.1(20) 1.7 1.1

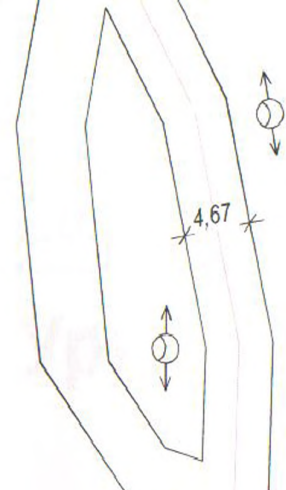
пер. Восточный

33 31 29 27 25 23 31 29 27

25 23 21 19 12 40 3.24 1.2 1.1(20) 1.7 1.1

1 5 11 3

10 12 14 16 18



3.24 40 4.2 4.2 1.23 4.2

1.1(20) 1.6(60) 0.9 1.1(20) 1.7 1.1

пер. Гагарин

1.7 1.1(20) 1.6(50) 1.5

4B

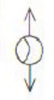
46

4a

4

Ленина

2



5

3

1

1a

ул. Восточная



1.7



1.34.2



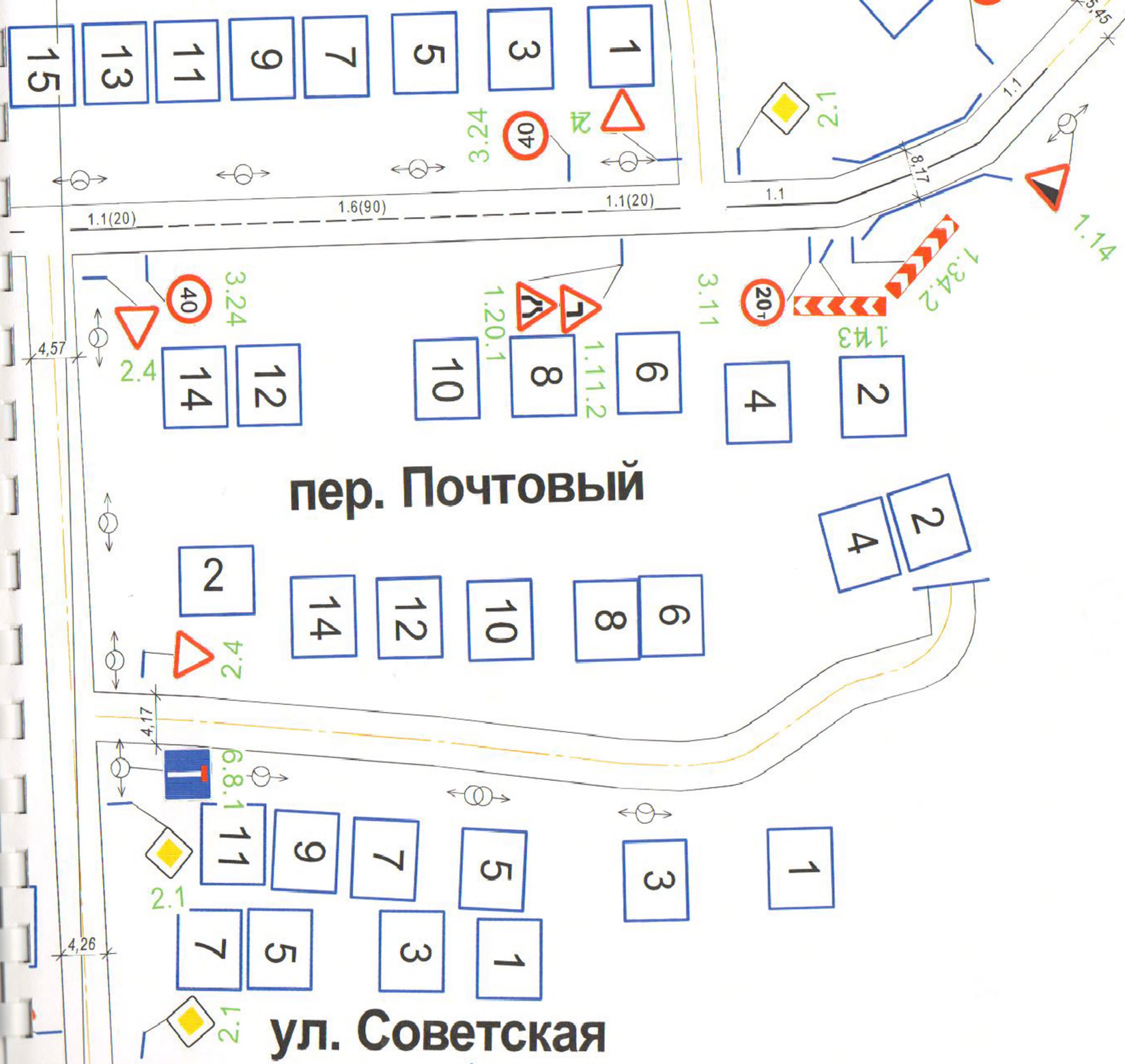
1.34.1



1.11.2



ул. Набережная



ул. 50 лет Победы

3,52

17

13



3



ул. Мира

ул. Высоцкого

ул. Солнечная



2.4



2.4



8.13



2.1




4



2.1



8.13



2.1



8.13



2.4



8.13




1.13



3.20



2.4



2.1



40

5.31

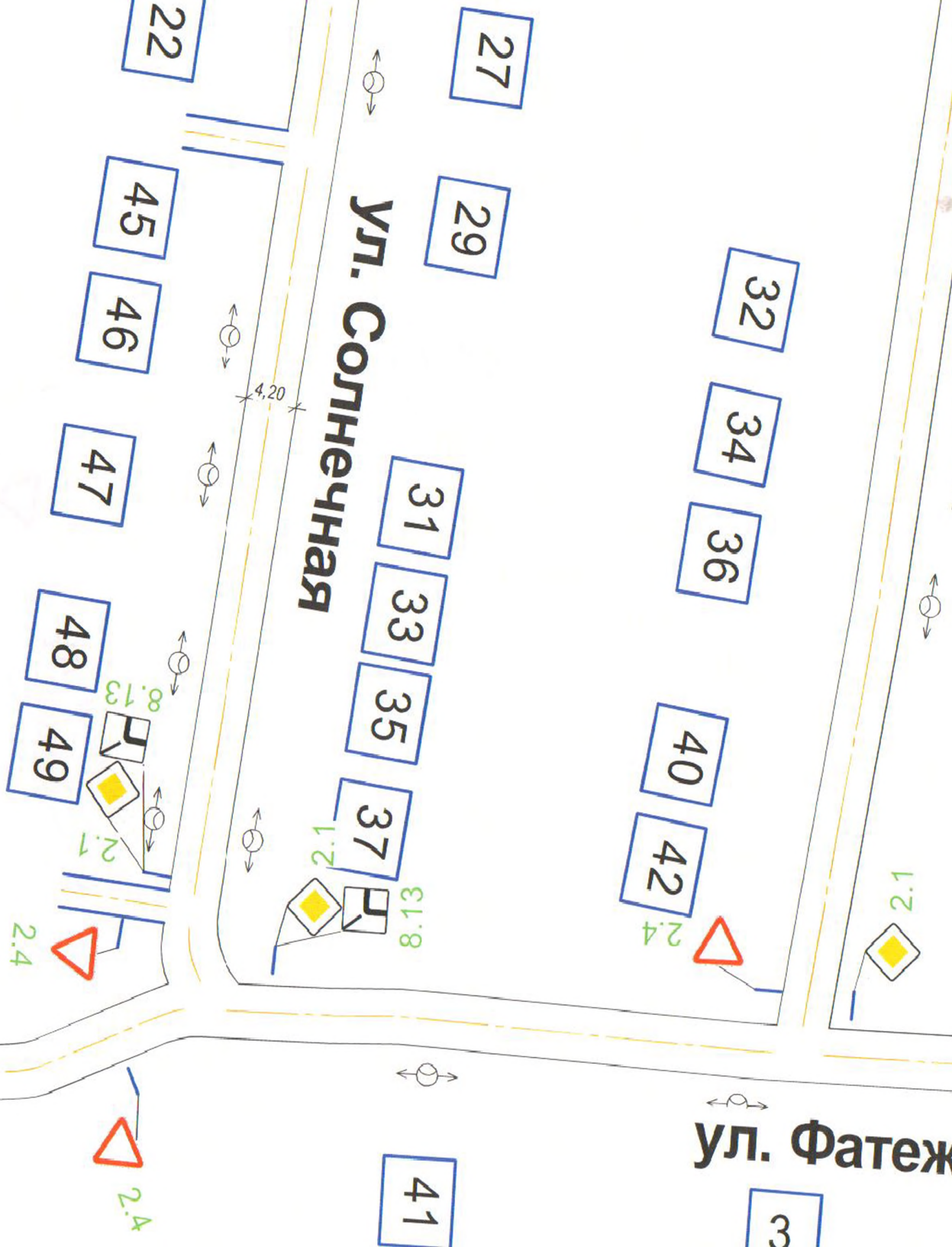
5.32

Ул. Свиридова

ул. Фатежская

Ул. Солнечная

Больница



на АНЕНКОВО



5.332

2.4

2.1

2.4

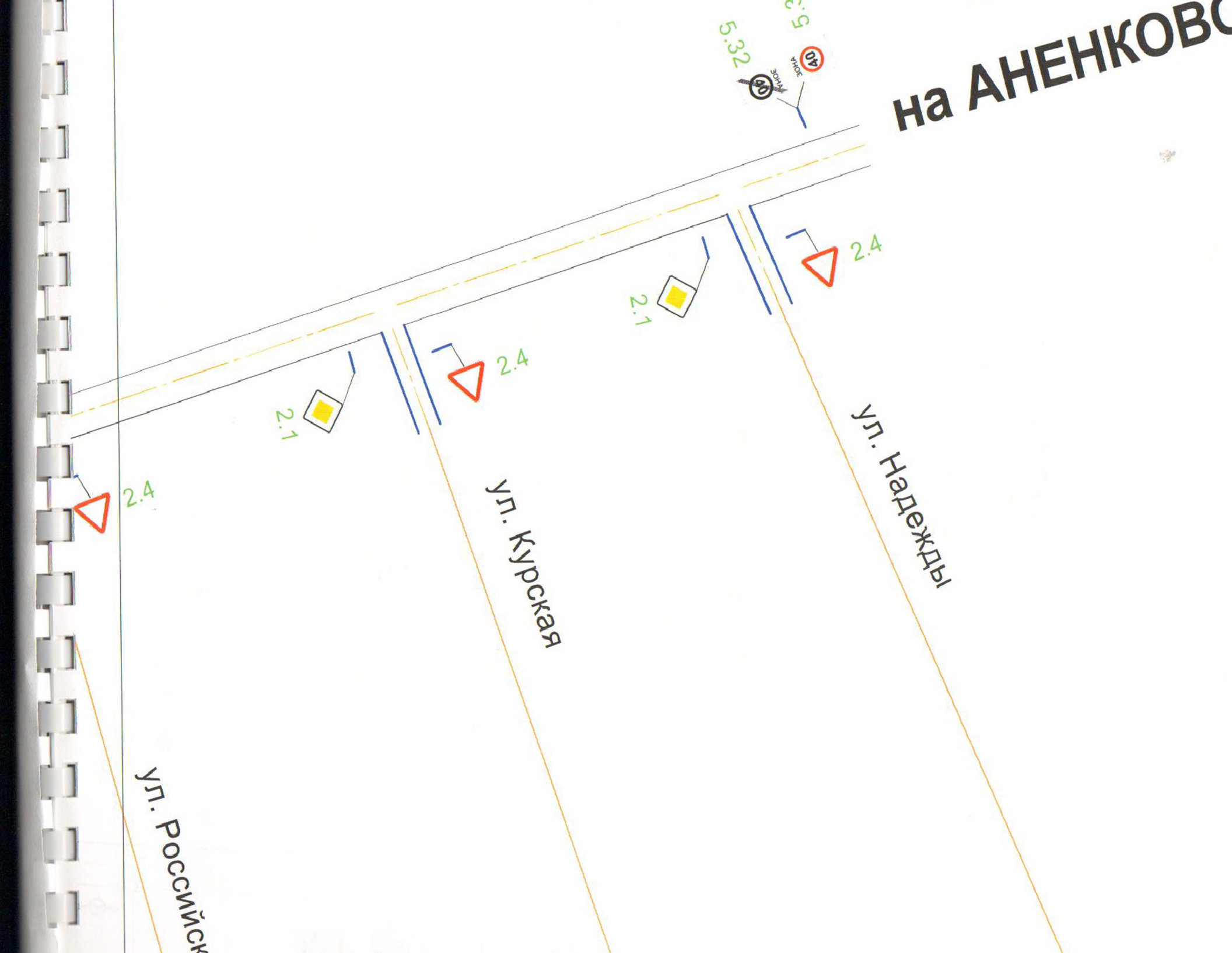
2.1

2.4

ул. Надежды

ул. Курская

ул. Российская



1.34.2



0.90



ул. Надежды

1.2

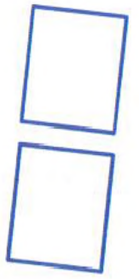


2.4



ул. Курская

4.5



1.2



2.4



ул. Фатехская



1	2	3	4	5	6	7	8	
1			50 лет Победы					
	1	2.4	Уступите дорогу	II		4		
		всего демотировать					0	
		всего требуется установить						
		всего установлено						
		всего						
2			Весёлая					
	1	1.11.2	Опасный поворот	II		26		
	2	2.1	Главная дорога	II		2		
	3	2.1	Главная дорога	II		52		
	4	2.1	Главная дорога	II		пер. Веселая - Восточная		
	5	2.1	Главная дорога	II		пер. Веселая - Никитинская		
	6	2.1	Главная дорога	II		пер. Веселая - Тихая		
	7	2.2	Конец главной дороги	II		55		
	8	2.4	Уступите дорогу	II		57		
	9	2.4	Уступите дорогу	II		3		
	10	2.4	Уступите дорогу	II		8		
	11	3.24	Ограничение максимальной скорости	II		17		
	12	3.24	Ограничение максимальной скорости	II		27		
	13	3.24	Ограничение максимальной скорости	II		30		
	14	3.24	Ограничение максимальной скорости	II		50		
	15	3.24	Ограничение максимальной скорости	II		68		
	16	3.24	Ограничение максимальной скорости	II		41a		
	17	3.24	Ограничение максимальной скорости	II		57		
	18	3.27	Остановка запрещена	II		8		
	19	3.28	Стоянка запрещена	II		22		
	20	8.13	Направление главной дороги	II		2		
		всего демотировать					0	
		всего требуется установить						
		всего установлено						

2	1.11.1	Опасный поворот	II		8		
3	1.13	Крутой спуск	II		61		
4	1.23	Дети	II		23		
5	1.23	Дети	II		33		
6	1.23	Дети	II		40		
7	1.23	Дети	II		42 a		
8	1.34.1	Направление поворота	II		1		
9	1.34.1	Направление поворота	II		72		
10	1.34.2	Направление поворота	II		1		
11	1.34.2	Направление поворота	II		72		
12	2.1	Главная дорога	II		25		
13	2.1	Главная дорога	II		57		
14	2.1	Главная дорога	II		66		
15	2.1	Главная дорога	II		9		
16	2.4	Уступите дорогу	II		17		
17	2.4	Уступите дорогу	II		22		
18	2.4	Уступите дорогу	II		23		
19	2.4	Уступите дорогу	II		34		
20	2.4	Уступите дорогу	II		42		
21	2.4	Уступите дорогу	II		42 a		
22	2.4	Уступите дорогу	II		52		
23	2.4	Уступите дорогу	II		54		
24	3.1	Въезд запрещен	II		37		
25	3.1	Въезд запрещен	II		49		
26	3.24	Ограничение максимальной скорости	II		19		
27	3.24	Ограничение максимальной скорости	II		21		
28	3.24	Ограничение максимальной скорости	II		33		
29	3.24	Ограничение максимальной скорости	II		42		
30	3.24	Ограничение максимальной скорости	II		42 a		
31	3.24	Ограничение максимальной скорости	II		52		
32	3.28	Стоянка запрещена	II		39		
33	3.28	Стоянка запрещена	II		42		
34	3.4	Движение грузовых автомобилей запрещено	II		35		1
35	5.19.1	Пешеходный переход	II		38		
36	5.19.1	Пешеходный переход	II		39		
37	5.19.1	Пешеходный переход	II		42		
38	5.19.1	Пешеходный переход	II		42 a		
39	5.19.2	Пешеходный переход	II		38		
40	5.19.2	Пешеходный переход	II		39		

	44	8.17	Инвалиды	II		44		
	45	8.2.1	Зона действия	II		33		
	46	8.2.1	Зона действия	II		40		
		всего демотировать						1
		всего требуется установить						
		всего установлено						
		всего						
4		Дзержинского						
	1	1.11.2	Опасный поворот	II		5		
	2	1.34.1	Направление поворота	II		1		
	3	1.34.2	Направление поворота	II		1		
	4	2.1	Главная дорога	II		20		
	5	2.1	Главная дорога	II		20		
	6	2.1	Главная дорога	II		23		
	7	2.1	Главная дорога	II			пер. Дзержинского - Восточная	
	8	2.1	Главная дорога	II			пер. Дзержинского - Никитинская	
	9	2.1	Главная дорога	II			пер. Дзержинского - Тихая	
	10	2.2	Конец главной дороги	II		27		
	11	2.4	Уступите дорогу	II		17		
	12	2.4	Уступите дорогу	II		25		
	13	2.4	Уступите дорогу	II		27		
	14	2.4	Уступите дорогу	II		5		
	15	2.4	Уступите дорогу	II		7		
	16	3.24	Ограничение максимальной скорости	II		24		
	17	3.24	Ограничение максимальной скорости	II		33		
	18	3.24	Ограничение максимальной скорости	II		46		
	19	3.24	Ограничение максимальной скорости	II		51		
	20	3.24	Ограничение максимальной скорости	II		19		
	21	3.24	Ограничение максимальной скорости	II		22		
	22	3.24	Ограничение максимальной скорости	II		25		
	23	3.24	Ограничение максимальной скорости	II		5		
	24	3.24	Ограничение максимальной скорости	II		7		
	25	8.13	Направление главной дороги	II			пер. Дзержинского - Никитинская	
		всего демотировать						0
		всего требуется установить						
		всего установлено						

2	2.1	Главная дорога	II		пер. Ленина - Восточная		
3	2.1	Главная дорога	II		пер. Ленина - Никитинская		
4	2.1	Главная дорога	II		пер. Ленина - Тихая		
5	2.2	Конец главной дороги	II		73		
6	2.2	Конец главной дороги	II		6		
7	2.4	Уступите дорогу	II		77		
8	2.4	Уступите дорогу	II		43		
9	2.4	Уступите дорогу	II		9		
10	3.18.1	Поворот направо запрещен	II		26	1	
11	3.24	Ограничение максимальной скорости	II		23		
12	3.24	Ограничение максимальной скорости	II		24		
13	3.24	Ограничение максимальной скорости	II		40		
14	3.24	Ограничение максимальной скорости	II		41		
15	3.24	Ограничение максимальной скорости	II		56		
16	3.24	Ограничение максимальной скорости	II		57		
17	3.24	Ограничение максимальной скорости	II		23		
18	3.24	Ограничение максимальной скорости	II		34		
19	3.24	Ограничение максимальной скорости	II		41		
		всего демотировать				1	
		всего требуется установить					
		всего установлено					
		всего					

6					Никитинская		
1	1.11.2	Опасный поворот	II		66		
2	1.34.2	Направление поворота	II		9	1	
3	1.34.3	Направление поворота	II		9		
4	2.1	Главная дорога	II		3		
5	2.1	Главная дорога	II		11		
6	2.1	Главная дорога	II		19		
7	2.1	Главная дорога	II		68		
8	2.1	Главная дорога	II		пер. Никитинская - Колодезная		
9	2.1	Главная дорога	II		пер. Никитинская - Октябрьская - Мирная		
10	2.4	Уступите дорогу	II		5		
11	2.4	Уступите дорогу	II		20		
12	2.4	Уступите дорогу	II		25		
13	2.4	Уступите дорогу	II		68		
					пер. Никитинская -		

16	2.4	Уступите дорогу	II		пер. Никитинская - К. Маркса		
17	2.4	Уступите дорогу	II		пер. Никитинская - К. Маркса		
18	2.4	Уступите дорогу	II		пер. Никитинская - Колодезная		
19	2.4	Уступите дорогу	II		пер. Никитинская - Октябрьская - Мирная		
20	3.4	Движение грузовых автомобилей запрещено	II		25	1	
21	5.19.1	Пешеходный переход	II		35		
22	5.19.2	Пешеходный переход	II		35		
23	6.8.1	Тупик	II		30		
24	8.13	Направление главной дороги	II		5		
25	8.13	Направление главной дороги	II		11		
26	8.3.1	Направление действия	II		25	1	
		всего демонтировать				3	
		всего требуется установить					2
		всего установлено					
		всего					
7					переулок Почтовый		
	1	2.4	Уступите дорогу	II		2	
	2	6.8.1	Тупик	II		11	
			всего демонтировать				0
			всего требуется установить				
			всего установлено				
			всего				
8					Свиридова		
	1	2.1	Главная дорога	II		20	
	2	2.4	Уступите дорогу	II		42	
	3	2.4	Уступите дорогу	II		5	
			всего демонтировать				0
			всего требуется установить				
			всего установлено				
			всего				
9					Советская		
	1	2.1	Главная дорога	II		22	
	2	2.1	Главная дорога	II		38	
	3	2.1	Главная дорога	II		7	
	4	2.1	Главная дорога	II		7	
	5	2.4	Уступите дорогу	II		15	

	9	3.27	Остановка запрещена	II			17		1	
	10	5.19.1	Пешеходный переход	II			13		1	
	11	5.19.1	Пешеходный переход	II			15		1	
	12	5.19.2	Пешеходный переход	II			13		1	
	13	5.19.2	Пешеходный переход	II			15		1	
	14	6.8.1	Тупик	II			10		1	
	15	7.2	Больница	II			13		1	
	16	8.2.5	Зона действия	II			17		1	
			всего демотировать					0		
			всего требуется установить						1	
			всего установлено							
			всего							
10			Солнечная							
	1	2.1	Главная дорога	II			13		1	
	2	2.1	Главная дорога	II			19		1	
	3	2.1	Главная дорога	II			49		1	
	4	2.1	Главная дорога	II			5		1	
	5	2.4	Уступите дорогу	II			10		1	
	6	2.4	Уступите дорогу	II			17		1	
	7	2.4	Уступите дорогу	II			49		2	
	8	7.2	Больница	II			20		1	
	9	8.1	Направление главной дороги	II			5		1	
	10	8.13	Направление главной дороги	II			49		1	
			всего демотировать					0		
			всего требуется установить						1	
			всего установлено							
			всего							
11			Тихая							
	1	1.23	Дети	II			21		1	
	2	1.23	Дети	II			24		1	
	3	1.23	Дети	II			пер. Тихая - К. Маркса		1	
	4	1.23	Дети	II			пер.Тихая - Ленина		1	
	5	2.1	Главная дорога	II			57		1	
	6	2.1	Главная дорога	II			пер. Тихая - Кирова		1	
	7	2.1	Главная дорога	II			пер. Тихая - Колодезная		2	
	8	2.4	Уступите дорогу	II			56		1	
	9	2.4	Уступите дорогу	II			пер. Тихая - Веселая			
	10	2.4	Уступите дорогу	II			пер. Тихая - Дзержинского		2	
	11	2.4	Уступите дорогу	II			пер. Тихая - Заводской			

15	2.4	Уступите дорогу	II		пер.Тихая - Ленина		
16	3.1	Въезд запрещен	II		Школа №2		
17	3.24	Ограничение максимальной скорости	II		16		
18	3.24	Ограничение максимальной скорости	II		21		
19	3.24	Ограничение максимальной скорости	II		24		
20	3.24	Ограничение максимальной скорости	II		35		
21	3.24	Ограничение максимальной скорости	II		38		
22	3.24	Ограничение максимальной скорости	II		49		
23	3.24	Ограничение максимальной скорости	II		7		
24	3.27	Остановка запрещена	II		35		
25	3.27	Остановка запрещена	II		36		
26	3.28	Стоянка запрещена	II		35		1
27	3.28	Стоянка запрещена	II		38		1
28	5.19.1	Пешеходный переход	II		пер. Тихая - К. Маркса		
29	5.19.1	Пешеходный переход	II		Школа №2		
30	5.19.2	Пешеходный переход	II		пер. Тихая - К. Маркса		
31	5.19.2	Пешеходный переход	II		Школа №2		
32	8.2.1	Зона действия	II		21		
33	8.2.1	Зона действия	II		24		
34	8.2.2	Зона действия	II		35		
35	8.2.2	Зона действия	II		36		
36	8.5.4	Время действия	II		35		
37	8.5.4	Время действия	II		36		
		всего демонтировать					2
		всего требуется установить					
		всего установлено					
		всего					

12		переулок Урицкий						
	1	2.1	Главная дорога	II		11		
	2	2.4	Уступите дорогу	II		14		
	3	2.4	Уступите дорогу	II		9		
			всего демотировать				0	
			всего требуется установить					
			всего установлено					
			всего					

13		Урицкого						
	1	1.11.1	Опасный поворот	II		0+46		
	2	1.11.2	Опасный поворот	II		6		
	3	1.13	Крутой спуск	II		0+388		
	4	1.14	Крутой подъём	II		1		

8	1.23	Дети	II	музей
9	1.23	Дети	II	Фатежанка
10	1.34.1	Направление поворота	II	2
11	1.34.2	Направление поворота	II	2
12	2.1	Главная дорога	II	0+308
13	2.1	Главная дорога	II	0+411
14	2.1	Главная дорога	II	0+547
15	2.1	Главная дорога	II	0+571
16	2.1	Главная дорога	II	0+652
17	2.1	Главная дорога	II	0+751
18	2.1	Главная дорога	II	0+846
19	2.1	Главная дорога	II	17
20	2.1	Главная дорога	II	25
21	2.1	Главная дорога	II	26
22	2.1	Главная дорога	II	27
23	2.1	Главная дорога	II	33
24	2.1	Главная дорога	II	4
25	2.1	Главная дорога	II	41
26	2.1	Главная дорога	II	42
27	2.1	Главная дорога	II	43
28	2.1	Главная дорога	II	57
29	2.1	Главная дорога	II	71
30	2.2	Конец главной дороги	II	Сбербанк
31	2.2	Конец главной дороги	II	Фатежанка
32	2.4	Уступите дорогу	II	0+471
33	2.4	Уступите дорогу	II	Сбербанк
34	2.4	Уступите дорогу	II	Фатежанка
35	3.11	Ограничение массы	II	1
36	3.11	Ограничение массы	II	4
37	3.20	Обгон запрещён	II	0+117
38	3.20	Обгон запрещён	II	0+388
39	3.24	Ограничение максимальной скорости	II	14
40	3.24	Ограничение максимальной скорости	II	19
41	3.24	Ограничение максимальной скорости	II	3
42	3.24	Ограничение максимальной скорости	II	31
43	3.24	Ограничение максимальной скорости	II	43
44	3.24	Ограничение максимальной скорости	II	Фатежанка
45	5.19.1	Пешеходный переход	II	Сбербанк
46	5.19.1	Пешеходный переход	II	Фатежанка
47	5.19.2	Пешеходный переход	II	Сбербанк

№ п/п улиц	№ п/п знаков	номер знака по ГОСТ Р 53290-2004	Наименование знака	Типоразмер знака	Площадь знаков, м.кв., (для знаков индивидуального "проектирования")	Адрес (ул., км+м)	Демонтаж	Требуется установка
1	2	3	4	5	6	7	8	
	51	5.32	Конец зоны ограничения максимальной	II		0+283		
	52	5.32	Конец зоны ограничения максимальной	II		0+880		
	53	6.16	Стоп -линия	II		Сбербанк		
	54	6.16	Стоп -линия	II		Фатежанка		
	55	8.13	Направление главной дороги	II		0+411		
	56	8.13	Направление главной дороги	II		0+471		
	57	8.2.1	Зона действия	II		37		
	58	8.2.1	Зона действия	II		музей		
		всего демотировать					0	
		всего требуется установить						
		всего установлено						
		всего						
14		Фатежская						
	1	1.11.2	Опасный поворот	II		15		
	2	1.34.1	Направление поворота	II		16		
	3	1.34.2	Направление поворота	II		16		
	4	2.1	Главная дорога	II		11		
	5	2.1	Главная дорога	II		15		
	6	2.1	Главная дорога	II		3		
	7	2.1	Главная дорога	II		37		
	8	2.1	Главная дорога	II		7		
	9	7.2	Больница	II		5		
	10	8.13	Направление главной дороги	II		37		
		всего демотировать					0	
		всего требуется установить						
		всего установлено						
		всего						
		ИТОГО демотировать					7	
		ИТОГО требуется установить						
		ИТОГО установлено						
		ИТОГО знаков						

1	Весёлая	40,0	0,0	56,0	100,0	0,0	0,0	0,0
		4,0	0,0	1,4	7,5	0,0	0,0	0,0
2	Восточная	255,0	0,0	71,0	210,0	9,0	0,0	28,0
		25,5	0,0	1,8	15,8	0,5	0,0	45,0
3	Дзержинского	294,0	0,0	121,0	392,0	8,0	0,0	0,0
		29,4	0,0	3,0	29,4	0,4	0,0	0,0
4	Ленина	160,0	0,0	226,0	400,0	9,0	0,0	0,0
		16,0	0,0	5,7	30,0	0,5	0,0	0,0
5	Никитинская	324,0	0,0	113,0	415,0	34,0	0,0	7,0
		32,4	0,0	2,8	31,1	1,7	0,0	11,0
6	Советская	75,0	0,0	96,0	200,0	10,0	0,0	15,0
		7,5	0,0	2,4	15,0	0,5	0,0	24,0
7	Тихая	140,0	0,0	71,0	256,0	5,0	0,0	14,0
		14,0	0,0	1,8	19,2	0,3	0,0	22,0
8	Урицкого	378,0	0,0	189,0	598,0	43,0	0,0	18,0
		37,8	0,0	4,7	44,9	2,2	0,0	29,0
	ВСЕГО	1666,0	0,0	943,0	2571,0	118,0	0,0	83,0
		166,6	0,0	23,6	192,8	5,9	0,0	132,0

2	Веселая, д. 2	Веселая, д. 57	населённый пункт	22
3	Восточная, д. 1	Восточная, д. 65	населенный пункт	19
4	Дзержинского, д. 1	Дзержинского, д. 67	населенный пункт	19
5	Ленина, д. 1а	Ленина, д. 52	населенный пункт	27
6	ул. Никитинская, 1	ул. Никитинская, пер. с Заводским пер-м	населенный пункт	29
7	переулок Почтовый, д.3	переулок Почтовый, д. 11	населенный пункт	3
8	Свиридова, д. 4	Свиридова, д. 42	населенный пункт	9
9	Советская, д. 4	Советская, д. 46	населенный пункт	16
10	Солнечная, д. 5	Солнечная, д. 49	населенный пункт	14
11	ул. Тихая, 3	ул. Тихая, пер. с Заводским пер-м	населенный пункт	13
				16
12	переулок Урицкий, д. 1	переулок Урицкий, д. 9	населенный пункт	4
13	Урицкого, д.1	Урицкого, д. 79	населенный пункт	36
14	Фатежская, д. 41	Фатежская, д. 16	населенный пункт	7
Итого				238

ВЕДОМОСТЬ
наличия пешеходных переходов

N п/п	Адрес, км+м	Вид перехода	Расположение перехода	Наличие
				Знаки 5.19.1(2)
1	2	3	4	5
1	Восточная, д. 39	наземный	в одном уровне	отсутствует
2	Восточная, д.42	наземный	в одном уровне	отсутствует
3	Восточная, д.42 а	наземный	в одном уровне	отсутствует
4	Никитинская, д. 30	наземный	в одном уровне	отсутствует
5	Советская, д.13	наземный	в одном уровне	4
6	Тихая, д. 27	наземный	в одном уровне	отсутствует
7	Тихая, д. 56	наземный	в одном уровне	отсутствует
8	Урицкого. Сбербанк			